






ANALYSE VERKEHR "Sanierungsstand 2009"

-  sanierte Straße und Wege
-  sanierte oder neu geschaffene Parkplätze

ENTWICKLUNGSZIELE

-  weitere schrittweise Umnutzung des beschlossenen Oberflächenkonzeptes für die Altstadt
-  Vorranggebiet zur Umgestaltung des Straßenraumes
 - I Tannecker Gasse - Roßplatz
(Im Zuge des Ausbaus der L 1073)
 - II Schloßgasse - K.-Liebknecht-Str. -
Johannissgasse
(Prüfung der Einordnung einer Baumreihe
in der Liebknechtstraße)

 Grenze des Sanierungsgebietes

Stadtentwicklungskonzept der Stadt Eisenberg
- Fortschreibung 2020 -

Teilräumliches Konzept

Plan: 2.2 Verkehrsstruktur
Sanierungsstand 2009

Stand : November 2009